Nazwa elementu projektu budowlanego	**ZAŁĄCZNIKI**
Nazwa zamierzenia budowlanego	**Budowa oświetlenia drogi gminnej od ul. Młynarskiej do ul. Sadowej w m. Ryki**
Adres obiektu budowlanego	łącznik od ul. Młynarskiej do Sadowej w m. Ryki
Kategoria obiektu budowlanego	XXVI
Nazwa jednostki ewidencyjnej	061604_5 Ryki Gmina
Nazwa i numer obrębu ewidencyjnego	obręb 0020 Oszczywilk
Nr działek ewidencyjnych	32, 33, 34/1, 35/1, 36/1, 37/1, 38/1, 39/1, 40/1, 41/1, 42/3, 42/5, 43/1, 44/1, 45/1, 3/1, 4/1, 5/1, 6/1, 7/1
Nazwa i adres inwestora	**Gmina Ryki** ul. Karola Wojtyły 29 08-500 Ryki
Nazwa i adres jednostki projektowej	**PRB Consulting Jarosław Bąchorek** 27-400 Ostrowiec Św., ul. Sandomierska 26A tel. 601 69 50 77, 41 248004, fax 41 243 62 06 email: biuro@prb-consulting.pl

Spis treści

INFORMACJA BIOZ....3
1. Zakres robót....4
2. Istniejące obiekty budowlane....4
3. Kolejność realizacji robót....4
4. Elementy mogące stwarzać zagrożenie....4
5. Przewidywane zagrożenia....4
6. Środki techniczne i organizacyjne zapobiegające niebezpieczeństwom wynikających z wykonywania robót....5
7. Ochrona zdrowia i środowisk....6
8. Podstawowe normy i przepisy związane....6
Warunki przyłączenia PGE Dystrybucja SA....7
Kopia uprawnień projektanta i sprawdzającego....9
Zaświadczenie projektanta projektanta i sprawdzającego....13
Protokół z Narady Koordynacyjnej....15
Załącznik do protokołu z Narady Koordynacyjnej....19

INFORMACJA BIOZ

Budowa oświetlenia drogi gminnej od ul. Młynarskiej do ul. Sadowej w m. Ryki

LOKALIZACJA:
Jednostka ewidencyjna 061604_5 Ryki Gmina
działki nr: obręb 0020 Oszczywilk – 32, 33, 34/1, 35/1, 36/1, 37/1, 38/1, 39/1, 40/1, 41/1, 42/3, 42/5, 43/1, 44/1, 45/1, 3/1, 4/1, 5/1, 6/1, 7/1

INWESTOR:
Gmina Ryki
ul. Karola Wojtyły 29, 08-500 Ryki

OPRACOWAŁ:
mgr inż. Marek Kolatorowicz
upr. nr SWK/0171/POOE/11
27-400 Ostrowiec Św., Szewna ul. Dolna 54

Ostrowiec Św., Listopad 2023

1. **Zakres robót**

Przedmiotem inwestycji jest budowa oświetlenia ulicznego o napięciu do 1KV przy drodze gminnej od ul. Młynarskiej do ul. Sadowej w m. Ryki na działkach ew. 32, 33, 34/1, 35/1, 36/1, 37/1, 38/1, 39/1, 40/1, 41/1, 42/3, 42/5, 43/1, 44/1, 45/1, 3/1, 4/1, 5/1, 6/1, 7/1 obręb 0020 Oszczywilk.

W ramach inwestycji projektuje się:

- Budowa przyłącza kablowego,
- budowa linii kablowej,
- montaż słupów oświetlenia ulicznego,
- zabudowę opraw oświetleniowych na projektowanych słupach zabudowę instalacji uziemiającej oraz przepięciowej.

2. **Istniejące obiekty budowlane**

W rejonie projektowanych - zamierzonych robót znajdują się budynki zabudowy jednorodzinnej, do której prowadzone są linie elektroenergetyczne 0,4kV nN zasilające z istniejącej stacji transformatorowej.

3. Kolejność realizacji robót

1) Przekazanie terenu. Przed przystąpieniem do realizacji zadania Inwestor w wyznaczonym terminie dokona przekazania Wykonawcy wymaganej dokumentacji techniczno-prawnej oraz terenu budowy.
2) Wejście na teren budowy. Wykonawca przed przystąpieniem do realizacji budowy dokona zawiadomienia stron o przystąpieniu do robót. Wykonawca dokona zabezpieczenia odcinka wykonywanych robót ziemnych (w przypadku ich występowania) zgodnie z obowiązującymi przepisami.
3) Realizacja robót i zabezpieczenie dla pracowników. Realizacja robót będzie następowała kolejno zgodnie z przedstawionym jw. zakresem Wykonawca zabezpieczy dla pracowników odpowiednie pomieszczenie techniczno-socjalne, wraz z wyposażeniem zapewniającym możliwość udzielenia pierwszej pomocy.
4) Prace wykończeniowe – porządkowe. Po zakończeniu robót, przed przystąpieniem do czynności odbioru, Wykonawca dokona oczyszczenia terenu budowy, usunie wszelkie oznakowania i zanieczyszczenia.

4. Elementy mogące stwarzać zagrożenie

Poniżej, przedstawiono elementy jakie mogą stworzyć zagrożenia dla życia człowieka:

- porażenie prądem elektrycznym - sieć elektroenergetyczna niskiego napięcia nN,
- porażenie prądem elektrycznym - sieć elektroenergetyczna średniego napięcia SN,
- droga publiczna (zagrożenie wynikające z ruchu drogowego i ruchu pieszych),
- praca maszyn i urządzeń,
- prace na wysokościach,
- wykopy ziemne.

5. Przewidywane zagrożenia

Podczas wykonywania robót budowlanych mogą wystąpić zagrożenia wynikające ze specyfiki wykonywanych prac w szczególności porażenie prądem elektrycznym oraz upadek z wysokości. Zagrożenie porażeniem prądem elektrycznym występuje podczas przygotowania miejsca pracy w pobliżu czynnych urządzeń energetycznych (istniejąca linia napowietrzna niskiego napięcia). Zagrożenie upadkiem z wysokości ok. 8 m występuje podczas prac na słupach. Zagrożenie związane z ruchem drogowym może wystąpić podczas budowy sieci w obszarze drogi publicznej. Dodatkowe zagrożenie może wystąpić podczas pracy sprzętu mechanicznego – koparki, dźwigu i podnośnika.

6. Środki techniczne i organizacyjne zapobiegające niebezpieczeństwom wynikających z wykonywania robót

Wszyscy pracownicy muszą posiadać sprzęt ochrony osobistej – kaski, rękawice, okulary, sprzęt zabezpieczający przed upadkiem z wysokości. Wszystkie narzędzia i urządzenia wykorzystywane w czasie robót budowlanych muszą posiadać atesty oraz instrukcje określające sposób ich użytkowania, konserwacji i przechowywania. Wymagane jest bezwzględne stosowanie się do zasad BHP dotyczących bezpieczeństwa pracy na wysokości.

Na terenie robót budowlanych musi znajdować się przenośna apteczka pierwszej pomocy. W razie wypadku kierownictwo budowy zapewni dostęp do środka lokomocji i zapewni transport do punktu pierwszej pomocy.

Zgodnie z art.21a Prawa Budowlanego kierownik budowy, przed przystąpieniem do budowy, powinien sporządzić lub zapewnić sporządzenie planu bezpieczeństwa i ochrony zdrowia, uwzględniając specyfikę obiektu budowlanego i warunki prowadzenia robót budowlanych. Rodzaj i charakter prac elektromontażowych ze względu na specyfikę obiektu podczas realizacji zadania projektowego wymaga harmonogramu (planu) bezpieczeństwa i ochrony zdrowia pracowników z uwagi na wykonywanie robót budowlanych stwarzających szczególnie wysokie ryzyko powstania zagrożenia bezpieczeństwa i zdrowia ludzi. W związku z powyższym należy:

- przeprowadzić instruktaż obejmujący zakres prac oraz obowiązujące w tym zakresie przepisy BHP,
- wyłączyć i uziemić urządzenia energetyczne – linię napowietrzną niskiego napięcia,
- wywiesić tablice ostrzegawcze o treści „Nie załączać”,
- odpowiednio oznaczyć miejsce pracy,
- egzekwować od pracowników stosowania właściwych środków ochrony indywidualnej, odzieży i obuwia roboczego oraz właściwych narządzi i sprzętu,
- stosować się ściśle do uzgodnień branżowych oraz poleceń przełożonego.

W pracach instalacyjnych należy zwrócić szczególna uwagę na fakt, że pewne czynności wykonawcze mogą odbywać się w instalacjach będących pod napięciem, a przynajmniej cześć starych instalacji może znajdować się czasowo pod napięciem. Roboty budowlane związane z podłączeniem i sprawdzaniem instalacji i urządzeń elektrycznych mogą być wykonywane wyłącznie przez osoby posiadające odpowiednie uprawnienia. Ze względu na możliwość porażenia prądem elektrycznym przy wykonywaniu prac elektroinstalacyjnych wszystkie prace muszą być wykonywane brygadami minimum dwuosobowymi. Wykopy należy zabezpieczyć taśmą sygnalizacyjną oraz tabliczkami informacyjnymi. Pracowników przed dopuszczeniem do pracy przeszkolić w zakresie BHP.

Prace elektromontażowe mogą wykonywać jedynie pracownicy posiadający świadectwa kwalifikacyjne E pod nadzorem osób posiadających świadectwa kwalifikacyjne D. Całość prac elektromontażowych wykonać zgodnie z BHP, aktualnymi normami, Instrukcją Bezpiecznej Pracy w Energetyce, oraz innymi przepisami obowiązującymi w tym zakresie.

Wymagane jest bezwzględne stosowanie się do zasad BHP dotyczących bezpieczeństwa pracy na wysokości. Prace na wysokości mogą wykonywać jedynie pracownicy posiadający stosowne uprawnienia. Przy pracy stosować sprzęt zabezpieczający przed upadkiem z wysokości.

W celu uniknięcia zagrożenia, teren budowy zostanie w odpowiedni sposób zabezpieczony i wygrodzony biało–czerwoną taśmą na wysokości 1,5 m nad powierzchnią terenu, oraz oznakowany tablicami ostrzegawczymi.

Należy wygrodzić teren obejmujący roboty ziemne. Wydzielona strefa dla prac na wysokości będzie wynosiła nie mniej niż 1/10 wysokości, z której mogą spadać materiały lub przedmioty, jednak nie mniej niż 6 m. Należy wygrodzić i oznakować strefy gromadzenia i usuwania odpadów.

7. Ochrona zdrowia i środowisk

Każdy pracownik powinien znać przepisy i zasady bezpieczeństwa i higieny pracy, brać udział w szkoleniu i instruktażu z tego zakresu oraz poddać się wymaganym egzaminom sprawdzającym. Pracownicy posiadać aktualne badania lekarskie. Wszyscy pracownicy zatrudnieni na terenie budowy powinni zostać przeszkoleni i uświadomieni co do zagrożeń związanych z pracą a w szczególności porażeń prądem oraz urazów fizycznych.

Odpady należące do Wykonawcy winny być usuwane zgodnie z obowiązującymi w tym zakresie przepisami. Powinny być dopełnione wszystkie przepisy prawne w zakresie pozwolenia na budowę oraz związane z zawartą umową w zakresie realizacji budowy. W czasie prowadzenia robot należy stosować wszelkie przepisy dotyczące bezpieczeństwa i higieny pracy, ochrony zdrowia i ochrony środowiska naturalnego oraz p. pożarowe.

8. Podstawowe normy i przepisy związane

Wszystkie prace budowlano-montażowe należy wykonać przy zachowaniu przepisów BHP, a szczególnie:

- Rozporządzenia MPiPS z dnia 26.09.1997 r. w sprawie ogólnych przepisów bezpieczeństwa i higieny pracy - Dz.U. 2003 nr 169 poz. 1650.
- Rozporządzenie Ministra Energii z dnia 28 sierpnia 2019 r. w sprawie bezpieczeństwa i higieny pracy przy urządzeniach energetycznych - Dz.U. 2019 poz. 1830.
- Rozporządzenia MIPS z dnia 28.05.1996 r. w sprawie rodzajów prac wymagających szczególnej sprawności psychofizycznej - Dz.U. nr 62 z 1996 r. poz. 287,
- Rozporządzenie Ministra Gospodarki i Pracy z dnia 20 lipca 2005 r. zmieniające rozporządzenie w sprawie szczegółowych zasad stwierdzania posiadania kwalifikacji przez osoby zajmujące się eksploatacją urządzeń, instalacji i sieci - Dz.U. 2005 nr 141 poz. 1189.

PGE Dystrybucja S.A.

WP-1
(wz. 01.10.2019)
CHRONIONE W PGE DYSTRYBUCJA S.A.

Puławy, 25-10-2023 r.
23-C3/S/02355.

Załącznik nr 1 do umowy nr 23-C3/UP/02355 o przyłączenie do sieci.

Gmina Ryki
Ryki
ul. Karola Wojtyły 29
08-500 Ryki

Warunki przyłączenia nr 23-C3/WP/02355 dla Podmiotu V grupy przyłączeniowej do sieci dystrybucyjnej o napięciu znamionowym 0,4 kV

Nazwa obiektu przyłączanego do sieci: Oświetlenie drogowe
Lokalizacja: gmina Ryki, miejscowość Ryki, ul. Młynarska, nr dz. 3/1, 32, 33, 34/1, 35/1, 36/1, 37/1, 38/1, 39/1, 4/1, 40/1, 41/1, 42/3, 42/5, 43/1, 44/1, 45/1, 5/1, 6/1, 7/1

Na podstawie Rozporządzenie Ministra Klimatu i Środowiska w sprawie szczegółowych warunków funkcjonowania systemu elektroenergetycznego z dnia 22 marca 2023 r. (Dz.U. z 2023 r. poz. 819) w sprawie szczegółowych warunków funkcjonowania systemu elektroenergetycznego (Dz.U. nr 93 z 2007r. poz. 623 z późn. zm.), w odpowiedzi na wniosek z dnia 04-10-2023, określa się następujące warunki przyłączenia:

1 Miejsce przyłączenia: **złącze ZK2+2P nr 4/4/1 w linii nN** . Stacja zasilająca **3OS0299 Oszczywilk 4**.
2 Miejsce dostarczania energii elektrycznej stanowiące jednocześnie miejsce rozgraniczenia własności sieci dystrybucyjnej PGE Dystrybucja S.A. i instalacji Podmiotu Przyłączanego: **zaciski na listwie zaciskowej za układem pomiarowo-rozliczeniowym w kierunku instalacji odbiorcy**.
3 Moc przyłączeniowa: **2,00 kW** – zasilanie podstawowe.
4 Rodzaj przyłącza: kablowe.
5 Zakres niezbędnych zmian w sieci związanych z przyłączeniem:
5.1 **istniejące złącze rozbudować o jeden układ pomiarowy**
6 Wymagania w zakresie budowy instalacji odbiorcy:
6.1 Zewnętrzną i wewnętrzną instalację elektryczną odbiorczą wykonać zgodnie z aktualnie obowiązującymi w tym zakresie przepisami.
6.2 Rozdzielnicę zasilić kablem z projektowanego złącza kablowego zasilanego z ST 4 Oszczywilk
7 Miejsce zainstalowania układu pomiarowo-rozliczeniowego: **złącze kablowo-pomiarowe nN w linii ogrodzenia/granicy działki.**
8 Wymagania dotyczące układu pomiarowo-rozliczeniowego i systemu pomiarowo-rozliczeniowego:
8.1 zastosować bezpośredni jednofazowy układ pomiarowo-rozliczeniowy na napięciu 0,23 kV z 1-fazowym licznikiem energii elektrycznej zapewniającym pomiar energii czynnej,
8.2 układ pomiarowo-rozliczeniowy winien spełniać wymagania techniczne dla układów i systemów pomiarowych w szczególności wymagania dla kategorii C1 określone w „Instrukcji Ruchu i Eksploatacji Sieci Dystrybucyjnej" (IRiESD) obowiązującej w PGE Dystrybucja S.A. oraz „Wytycznych do budowy systemów elektroenergetycznych w PGE Dystrybucja S.A.",
9 Rodzaj i usytuowanie zabezpieczenia głównego:

9.1 **wyłącznik nadmiarowo-prądowy o wartości prądu znamionowego 10[A] - 1-faz. usytuować w złączu kablowo-licznikowym,**

10 Jako system dodatkowej ochrony od porażeń przyjąć samoczynne wyłączanie zasilania w czasie określonym w obowiązujących normach. Układ pracy sieci zasilającej 0,4 kV: **TN**

11 Wymagany stosunek poboru energii biernej do czynnej w miejscu dostarczania nie może być większy niż tg ϕ = 0,4.

12 Poziom zmienności parametrów technicznych energii elektrycznej w sieci mieści się w granicach przywołanego wyżej Rozporządzenia Ministra Gospodarki.

13 Instalacje i urządzenia elektryczne należące do Odbiorcy powinny zapewniać bezpieczeństwo użytkowania, a przede wszystkim ochronę przed porażeniem prądem elektrycznym oraz ochronę przed przepięciami łączeniowymi i atmosferycznymi występującymi w sieci energetycznej, powstaniem pożaru, wybuchem i innymi szkodami. Wszelkie prace powinny wykonać osoby posiadające odpowiednie uprawnienia i kwalifikacje do prowadzenia robót elektrycznych.

14 Informacje dodatkowe:

14.1 warunki przyłączenia są ważne 2 lata od daty ich doręczenia,

14.2 realizacja inwestycji związanych z przyłączaniem obiektu Wnioskodawcy będzie dokonywana na zasadach określonych w umowie o przyłączenie do sieci dystrybucyjnej. Realizacja warunków przyłączenia (w tym rozpoczęcie prac projektowych) wymaga podpisania w okresie ważności warunków przyłączenia umowy o przyłączenie.

15 Uwagi dodatkowe:

15.1 PGE Dystrybucja S.A. zastrzega sobie prawo zmiany zakresu rzeczowego prac, wynikających ze zmian stanu sieci i jej konfiguracji lub utrudnień w budowie urządzeń.

15.2 Zmiany wpływające na zwiększenie opłaty za przyłączenie wymagają akceptacji Podmiotu Przyłączanego oraz zmiany umowy o przyłączenie.

Warunki przyłączenia opracował:

Piotr Perżyło

Warunki przyłączenia zatwierdził.

PGE Dystrybucja S.A.
Oddział Lublin
Rejon Energetyczny Puławy
Zastępca Dyrektora
Piotr Kozioł

ŚWIĘTOKRZYSKA
OKRĘGOWA
I Z B A
INŻYNIERÓW
BUDOWNICTWA

Kielce dnia 30 grudnia 2011 r.

Okręgowa Komisja Kwalifikacyjna
sygn. akt SK-0054-0030(4)/11

DECYZJA

Na podstawie art. 24 ust. 1 pkt 2 ustawy z dnia 15 grudnia 2000r. o samorządach zawodowych architektów, inżynierów budownictwa oraz urbanistów *(Dz.U. z 2001r., Nr 5, poz. 42 z późn. zm.)* i art. 12 ust. 1 pkt 1 i 5, art. 12 ust. 3, art. 13 ust.1 pkt 1 i ust. 4, art. 14 ust. 1 pkt 5 ustawy z dnia 7 lipca 1994r. Prawo budowlane *tekst jednolity: Dz.U. z 2010r., Nr 243, poz. 1623 z późn. zm.)* oraz § 11 ust. 1 pkt 1, § 15 i § 24 ust. 1 rozporządzenia Ministra Transportu i Budownictwa z dnia 28 kwietnia 2006r. w sprawie samodzielnych funkcji technicznych w budownictwie *(Dz.U. z 2006r., Nr 83, poz. 578 z późn. zm.)*, art. 104 ustawy z dnia 14 czerwca 1960r. Kodeks postępowania administracyjnego *(tekst jednolity: Dz.U. z 2000r., Nr 98, poz. 1071 z późn. zm.)*

Okręgowa Komisja Kwalifikacyjna

Świętokrzyskiej Izby Inżynierów Budownictwa

nadaje Panu

Markowi Stanisławowi Kolatorowicz

magistrowi inżynierowi elektrotechniki

urodzonemu dnia 7 maja 1952 roku w Szewnej

UPRAWNIENIA BUDOWLANE
nr ewidencyjny SWK/0171/POOE/11

do projektowania bez ograniczeń

w specjalności instalacyjnej w zakresie sieci, instalacji i urządzeń elektrycznych i elektroenergetycznych

1/2

Szczegółowy zakres nadanych uprawnień budowlanych

I. Na mocy art. 12 ust. 1 pkt 1 i 5, art. 13 ust. 4 ustawy - Prawo budowlane, w zakresie objętym wyżej wymienioną specjalnością, niniejsze uprawnienia stanowią podstawę do:

- projektowania, sprawdzania projektów architektoniczno-budowlanych i sprawowania nadzoru autorskiego,
- sprawowania kontroli technicznej utrzymania obiektów budowlanych.

II. Na mocy § 15 i § 24 ust. 1 rozporządzenia Ministra Transportu i Budownictwa w sprawie samodzielnych funkcji technicznych w budownictwie, niniejsze uprawnienia uprawniają do:

- sporządzania projektu zagospodarowania działki lub terenu, w zakresie objętym w/w specjalnością,
- projektowania obiektu budowlanego, takiego jak: sieci, instalacje i urządzenia elektryczne i elektroenergetyczne, w tym kolejowe, trolejbusowe i tramwajowe sieci trakcyjne wraz z instalacjami i urządzeniami technicznymi zasilania i sterowania, w tym kolejowej, trolejbusowej i tramwajowej sieci trakcyjnej oraz elektrycznego ogrzewania rozjazdów.

Uzasadnienie

W związku z uwzględnieniem w całości żądania strony, na podstawie art. 107 § 4 K.p.a., odstępuje się od uzasadnienia decyzji.

Pouczenie

Od niniejszej decyzji służy odwołanie do Krajowej Komisji Kwalifikacyjnej Polskiej Izby Inżynierów Budownictwa w Warszawie, za pośrednictwem Okręgowej Komisji Kwalifikacyjnej Świętokrzyskiej Izby Inżynierów Budownictwa w Kielcach w terminie 14 dni od daty jej doręczenia.

Skład Orzekający
Okręgowej Komisji Kwalifikacyjnej

Przewodniczący Składu Orzekającego

mgr inż. Andrzej Pawelec

Członek Składu Orzekającego

dr inż. Stefan Szałkowski

Członek Składu Orzekającego

mgr inż. Edmund Pieniążek

Otrzymują:

1. Pan Marek Stanisław Kolatorowicz
   ul. Zarzecze 43 Szewna
   27-400 Ostrowiec Świętokrzyski
2. Główny Inspektor Nadzoru Budowlanego
3. Okręgowa Rada ŚOIIB
4. a/a

ŚWIĘTOKRZYSKA
OKRĘGOWA
I Z B A
INŻYNIERÓW
BUDOWNICTWA

Kielce, dnia 3 lipca 2017r.

Okręgowa Komisja Kwalifikacyjna
sygn. akt SK-0054-0007(2)/17

DECYZJA

Na podstawie art. 24 ust. 1 pkt 2 ustawy z dnia 15 grudnia 2000r. o samorządach zawodowych architektów oraz inżynierów budownictwa *(Dz.U. z 2014r. poz. 1946)* i art. 12 ust. 2 i ust. 3, ust. 4c pkt 3, art. 14 ust. 1 pkt 4c ustawy z dnia 7 lipca 1994r. Prawo budowlane *(Dz.U. z 2016r. poz. 290)* oraz § 10 i § 14 ust. 5 rozporządzenia Ministra Infrastruktury i Rozwoju z dnia 11 września 2014r. w sprawie samodzielnych funkcji technicznych w budownictwie *(Dz. U. z 2014r. poz. 1278)*, po ustaleniu, że zostały spełnione warunki w zakresie przygotowania zawodowego oraz po złożeniu egzaminu na uprawnienia budowlane z wynikiem pozytywnym

Pan Karol Kasiński

magister inżynier elektrotechniki
ur. dnia 4 lutego 1988 roku w Kielcach

otrzymuje

UPRAWNIENIA BUDOWLANE
nr ewidencyjny SWK/0124/PWBE/17
do projektowania i kierowania robotami budowlanymi w specjalności instalacyjnej w zakresie sieci, instalacji i urządzeń elektrycznych i elektroenergetycznych bez ograniczeń.

UZASADNIENIE

W związku z uwzględnieniem w całości żądania strony, na podstawie art. 107 § 4 K.p.a. odstępuje się od uzasadnienia decyzji. Zakres nadanych uprawnień budowlanych wskazano na odwrocie decyzji.

Pouczenie

Od niniejszej decyzji służy odwołanie do Krajowej Komisji Kwalifikacyjnej Polskiej Izby Inżynierów Budownictwa w Warszawie, za pośrednictwem Okręgowej Komisji Kwalifikacyjnej Świętokrzyskiej Izby Inżynierów Budownictwa w Kielcach w terminie 14 dni od daty jej doręczenia.

Skład orzekający Okręgowej Komisji Kwalifikacyjnej

mgr inż. Andrzej Pieniążek
Przewodniczący składu orzekającego

dr inż. Stefan Szałkowski
Członek składu orzekającego

mgr inż. Elżbieta Chociaj
Członek składu orzekającego

Otrzymują:
1. Pan Karol Kasiński
   ul. Karłowicza 9/45
   25-357 Kielce
2. Okręgowa Rada ŚOIIB
3. Główny Inspektor Nadzoru Budowlanego
4. a/a

Uprawnienia budowlane nadane

Panu Karolowi Kasińskiemu

magistrowi inżynierowi elektrotechniki
ur. dnia 4 lutego 1988 roku w Kielcach

nr ewidencyjny SWK/0124/PWBE/17

do projektowania i kierowania robotami budowlanymi w specjalności instalacyjnej w zakresie sieci, instalacji i urządzeń elektrycznych i elektroenergetycznych bez ograniczeń

upoważniają:

I. Na mocy art. 12 ust. 1 - Prawo budowlane do:
- projektowania, sprawdzania projektów architektoniczno-budowlanych i sprawowania nadzoru autorskiego;
- kierowania budową lub innymi robotami budowlanymi;
- kierowania wytwarzaniem konstrukcyjnych elementów budowlanych oraz nadzoru i kontroli technicznej wytwarzania tych elementów;
- wykonywania nadzoru inwestorskiego;
- sprawowania kontroli technicznej utrzymania obiektów budowlanych.

II. Na mocy § 10 i § 14 ust. 5 rozporządzenia Ministra Infrastruktury i Rozwoju w sprawie samodzielnych funkcji technicznych w budownictwie do:
- sporządzania projektu zagospodarowania działki lub terenu, w zakresie tej specjalności;
- projektowania obiektu budowlanego lub kierowania robotami budowlanymi związanymi z obiektem budowlanym, takim jak: sieci, instalacje i urządzenia elektryczne i elektroenergetyczne, w tym kolejowe, trolejbusowe i tramwajowe sieci trakcyjne, sieci trakcyjne metra, wraz z instalacjami i urządzeniami technicznymi zasilania, w tym kolejowej, trolejbusowej i tramwajowej sieci trakcyjnej, sieci trakcyjne metra oraz elektrycznego ogrzewania rozjazdów.

Skład orzekający Okręgowej Komisji Kwalifikacyjnej

mgr inż. Andrzej Pieniążek
Przewodniczący składu orzekającego

dr inż. Stefan Szałkowski
Członek składu orzekającego

mgr inż. Elżbieta Chociaj
Członek składu orzekającego

POLSKA IZBA INŻYNIERÓW BUDOWNICTWA

Zaświadczenie

o numerze weryfikacyjnym:

SWK-ECU-8IT-49F *

Pan Marek Stanisław Kolatorowicz o numerze ewidencyjnym SWK/IE/0075/08
adres zamieszkania Szewna ul. Zarzecze 43, 27-400 Ostrowiec Świętokrzyski
jest członkiem Świętokrzyskiej Okregowej Izby Inżynierów Budownictwa i posiada wymagane ubezpieczenie od odpowiedzialności cywilnej.
Niniejsze zaświadczenie jest ważne od 2023-04-01 do 2024-03-31.

Zaświadczenie zostało wygenerowane elektronicznie i opatrzone bezpiecznym podpisem elektronicznym weryfikowanym przy pomocy ważnego kwalifikowanego certyfikatu w dniu 2023-03-30 roku przez:

Ewa Skiba, Przewodniczący Rady Świętokrzyskiej Okregowej Izby Inżynierów Budownictwa.

Zgodnie z art. 78^1 K.c.
§ 1. Do zachowania elektronicznej formy czynności prawnej wystarcza złożenie oświadczenia woli w postaci elektronicznej i opatrzenie go kwalifikowanym podpisem elektronicznym.
§ 2. Oświadczenie woli złożone w formie elektronicznej jest równoważne z oświadczeniem woli złożonym w formie pisemnej.

* Weryfikację poprawności danych w niniejszym zaświadczeniu można sprawdzić za pomocą numeru weryfikacyjnego zaświadczenia na stronie Polskiej Izby Inżynierów Budownictwa www.piib.org.pl lub kontaktując się z biurem właściwej Okręgowej Izby Inżynierów Budownictwa.

POLSKA IZBA INŻYNIERÓW BUDOWNICTWA

Zaświadczenie

o numerze weryfikacyjnym:

SWK-6ZJ-27Y-619 *

Pan Karol Kasiński o numerze ewidencyjnym SWK/IE/0187/17
adres zamieszkania ul. Karłowicza 9/45, 25-357 Kielce
jest członkiem Świętokrzyskiej Okregowej Izby Inżynierów Budownictwa i posiada wymagane ubezpieczenie od odpowiedzialności cywilnej.
Niniejsze zaświadczenie jest ważne od 2023-10-01 do 2024-09-30.

Zaświadczenie zostało wygenerowane elektronicznie i opatrzone bezpiecznym podpisem elektronicznym weryfikowanym przy pomocy ważnego kwalifikowanego certyfikatu w dniu 2023-09-25 roku przez:

Ewa Skiba, Przewodniczący Rady Świętokrzyskiej Okregowej Izby Inżynierów Budownictwa.

Zgodnie z art. 78^1 K.c.
§ 1. Do zachowania elektronicznej formy czynności prawnej wystarcza złożenie oświadczenia woli w postaci elektronicznej i opatrzenie go kwalifikowanym podpisem elektronicznym.
§ 2. Oświadczenie woli złożone w formie elektronicznej jest równoważne z oświadczeniem woli złożonym w formie pisemnej.

* Weryfikację poprawności danych w niniejszym zaświadczeniu można sprawdzić za pomocą numeru weryfikacyjnego zaświadczenia na stronie Polskiej Izby Inżynierów Budownictwa www.piib.org.pl lub kontaktując się z biurem właściwej Okręgowej Izby Inżynierów Budownictwa.

Starostwo Powiatowe w Rykach
Zespół ds. Koordynacji Usytuowania Projektowanej
Sieci Uzbrojenia Terenu
08-500 Ryki, ul. Wyczółkowskiego 10A
tel. 081 86 57 487, 081 86 57 485

Znak sprawy: **GK.6630.1.2024** **Ryki, 2024-01-16**

PROTOKÓŁ

z narady koordnacyjnej

Na podstawie art. 28b-28e ustawy z dnia 17 maja 1989 r. Prawo geodezyjne i kartograficzne (Dz. U. z 2021 r. poz. 1990) i Zarządzenia Starosty Ryckiego z dnia 28 lipca 2015 r. Nr. 29/2015 - Zespół ds. Koordynacji Usytuowania Projektowanej Sieci Uzbrojenia terenu w Rykach, ul. Wyczółkowskiego 10 A, informuję że poniższa dokumentacja była przedmiotem narady koordynacyjnej przeprowadzonej w formie elektronicznej w dniu **2024-01-16**

Lokalizacja: *Oszczywilk, dz. 3/1, 32, 33, 34/1, 35/1, 36/1, 37/1, 38/1, 39/1, 4/1, 40/1, 41/1, 42/3, 42/5, 43/1, 44/1, 45/1, 5/1, 6/1, 7/1*

Opis przedmiotu narady: *uzgodnienie sieci energetycznej*

Wnioskodawca: *PRB Consulting*

27-400 Ostrowiec Św.
Sandomierska 26A

Inwestor: *PRB Consulting*

27-400 Ostrowiec Św.
Sandomierska 26A

Przewodniczący Narady Koordynacyjnej: Krzysztof Pudło, Kierownik Powiatowego Ośrodka Dokumentacji Geodezyjnej i Kartograficznej

espół ds. Koordynowacji Usytuowania Projektowanej Sieci Uzbrojenia Terenu w składzie:

Lp	Nazwa Instytucji	Imię, nazwisko uzgadniającego	Stanowisko uczestnika
1	PGE Dystrybucja S.A. Odział Lublin, Rejon Energetyczny Puławy Michalczyk Grzegorz		
2	Państwowe Gospodarstwo Wodne Wody Polskie, Nadzór Wodny w Rykach Falkiewicz Karol		
3	Orange Polska S.A. Bakota Jacek		
4	Rejonowy Związek Spółek Wodnych w Rykach Sebastian Sęk		

5	Starostwo Poiwatowe w Rykach Wydział Architektury i Budownictwa Lipiec Henryk		
6	Zarząd Dróg Powiatowych w Rykach Kostyra Marcin		
7	Starostwo Powiatowe w Rykach, PODGiK Pudło Krzysztof	Pudło Krzysztof	Z uwagi na to, że znaki geodezyjne podlegają ochronie, wszelkie prace terenowe w otoczeniu tych znaków należy wykonywać ze szczególną ostrożnością, a w przypadku uszkodzenia, zniszczenia lub przemieszczenia podlegają one wznowieniu na koszt inwestora (art. 11 ust.1, art. 15 ust. 1, art. 48 ust. 1 pkt 3 ustawy Prawo geodezyjne i kartograficzne)
8	Telekom System Sp. z o.o. Budner Agnieszka	Budner Agnieszka	brak uwag
9	Lublelskie Centrum Innowacji i Technologii Aftyka Andrzej	Andrzej Aftyka	LRSS nie występuje w zakresie niniejszego opracowania projektowego
10	Komenda Wojewódzka Policji w Lublinie	Robert Majewski	Na wskazanym terenie brak infrastruktury światłowodowej KWP Lublin
11	PGKiM w Rykach Spółka z o.o. Kujda Tomasz	Tomasz Kujda	w miejscach kolizji sieci energetycznej oświetleniowej z siecią i przyłączami wodociągowymi sieć energetyczną poprowadzić w rurach osłonowych oraz zachować odpowiednie odległości w rzucie poziomym i pionowym. Słupy oświetleniowe zalecamy zlokalizować w odległości około 2,0m od sieci wodociągowej oraz przyłącz wodociągowych.
12	Urząd Miejski w Rykach		
13	Polska Spółka Gazownictwa, Oddział Zakład Gazowniczy w Lublinie	Król Łukasz	UZGADNIAM PROJEKT Z UWAGĄ: •na 7 dni przed przystąpieniem do robót dokonać pisemnego zgłoszenia planowanych prac do Gazowni w

			Końskowoli ul. Lubelska 138, e-mail. gazownia.konskowola@psgaz.pl •prace ziemne w miejscach zbliżeń i skrzyżowań z istniejącą siecią gazową wykonać ręcznie(do 2 m od miejsca kolizji). Mogą zaistnieć rozbieżności rzeczywistego ułożenia sieci gazowej w stosunku do wykazanej na mapie zasadniczej. Obowiązuje protokolarny odbiór wykonanych skrzyżowań i zbliżeń z istniejącą siecią gazową. Prace prowadzić bezwzględnie w sposób zapobiegający przed przemieszczaniem się naszej infrastruktury. •w przypadku odkrycia sieci gazowej (dopuszczalne tylko w miejscach skrzyżowań) odkryte elementy należy zabezpieczyć przed uszkodzeniem odtworzyć oznakowanie oraz zagęścić grunt warstwami w obrębie całego wykopu. Należy zachować istniejące przykrycie, oznakowanie sieci gazowej (słupki znacznikowe, tabliczki). Skrzynki uliczne (od sączków węchowych i armatury) dostosować do projektowanej niwelety terenu. W miejscach, gdzie istniejący teren będzie obniżany lub znacząco podwyższany, należy dokonać ewentualnej przebudowy sieci gazowej polegającej na jej zagłębieniu tak, aby zachować przykrycie na poziomie ok.1,0 m. W takim wypadku należy wystąpić o odrębne warunki techniczne przebudowy do OZG w Lublinie. •podczas realizacji prac Wykonawca zapewni stały dostęp do naszej armatury na sieci gazowej (zasuwy i sączki węchowe) oraz zachowa w istniejącym stanie oznakowanie sieci gazowej. •ewentualne uszkodzenia naszej infrastruktury powstałe podczas realizacji niniejszego zadania zostaną usunięte na koszt inwestora zadania. •przy realizacji projektu należy zachować normatywne odległości według Rozporządzenie Ministra Gospodarki z dnia 26 kwietnia 2013 roku w sprawie warunków technicznych, jakim powinny odpowiadać sieci gazowe i ich usytuowanie.
14	NETIA S.A.	Zbigniew Kielech	brak uwag
15	Fibee I Sp. z o.o.	Zuzanna Jankowska	Warunki Techniczne jakie należy spełnić przy realizacji robót na infrastrukturze FIBEE I SP Z O.O.: 1. Lokalizację podziemnych urządzeń telekomunikacyjnych należy potwierdzić w terenie za pomocą przekopów próbnych. 2. Inwestor/Wykonawca zobowiązany jest do zabezpieczenia przed uszkodzeniem infrastruktury FIBEE I SP Z O.O. w sposób umożliwiający dalszą eksploatację, konserwację, modernizację czy naprawę. 3. Termin prac należy zgłosić, z co najmniej 3-tygodniowym wyprzedzeniem, do Network Operations Center, tel. (61) 222 22 11 oraz prace-planowe@fiberhost.com. 4. Zobowiązuje się Inwestora i Wykonawcę robót do prowadzenia prac w sposób wykluczający możliwość powstania awarii sieci lub urządzeń FIBEE I SP Z O.O. W przypadku uszkodzenia w trakcie prowadzenia robót,

			infrastruktury FIBEE I SP Z O.O. należy ją zabezpieczyć i bezwzględnie powiadomić FIBEE I SP Z O.O. tel. (61) 222 11 90. Inwestor ponosi odpowiedzialność materialną i karną wynikającą z Kodeksu Cywilnego za spowodowanie uszkodzeń infrastruktury FIBEE I SP Z O.O. w czasie wykonywania robót oraz za szkody, które mogłyby powstać w przyszłości na skutek przeprowadzonych robót w tym strat tytułem braku transmisji, tj. w szczególności strat powstałych w związku z karami wynikającymi z łączących INEA z abonentami Service-Level Agreement. 5. Wszelkie prace wykonywane w pobliżu infrastruktury FIBEE I SP Z O.O. (skrzyżowania lub zbliżenia) czy też prace związane z przebudową infrastruktury należy wykonać ręcznie zgodnie z obowiązującymi przepisami, z należytą ostrożnością, zachowując normatywne odległości, pod nadzorem osoby wskazanej przez jej właściciela (FIBEE I SP Z O.O.). Koszt płatnego nadzoru wynosi 200 zł netto + VAT za jedną roboczogodzinę. Zabezpieczyć dwudzielnymi rurami grubościennymi na koszt Inwestora. Przed zasypaniem miejsca zabezpieczeń podlegają odbiorowi przez służby techniczne FIBEE I SP Z O.O. 6. Przy natrafieniu w trakcie wizji lokalnej dokonywanej przez projektanta lub podczas robót ziemnych, na urządzenia FIBEE I SP Z O.O. nie naniesione na podkład mapowy, należy je zabezpieczyć i powiadomić FIBEE I SP Z O.O. w celu ustalenia trybu dalszego postępowania. 7. W przypadku konieczności przebudowy lub przemieszczenia urządzeń telekomunikacyjnych FIBEE I SP Z O.O., Inwestor opracuje dokumentację projektowo-kosztorysową zgodnie z normą ZN-15/OPL-004, która musi być uzgodniona i zaakceptowana przez przedstawiciela FIBEE I SP Z O.O. oraz zleci wykonanie robót firmie specjalistycznej na własny koszt. W przypadku konieczności poniesienia kosztów przez FIBEE I SP Z O.O., Inwestor przedstawi ich skosztorysowaną wartość do akceptacji przez FIBEE I SP Z O.O. 8. Ewentualne przebudowy kabli światłowodowych należy dokonać w godzinach nocnych (od 24:00 do 6:00). 9. Ewentualne prace związane z przebudową infrastruktury zostaną protokolarnie odebrane przez osobę wskazaną przez właściciela infrastruktury (FIBEE I SP Z O.O.). 10. W przypadku konieczności przebudowy sieci, po zakończeniu prac Inwestor jest zobowiązany do przekazania dokumentacji powykonawczej przebudowanej sieci która jest warunkiem odbioru prac. 11. Zmiany posadowienia istniejącej infrastruktury telekomunikacyjnej należy powykonawczo nanieść na mapy i dostarczyć do FIBEE I SP Z O.O. w formie inwentaryzacji geodezyjnej w terminie 3 miesięcy od zakończenia prac.

z up. Starosty Ryckiego

mgr inż. Krzysztof Pudło
Przewodniczący Narady

Signed by / Podpisano przez:

Krzysztof Jan Pudło

Date / Data: 2024-01-16 14:50

STAROSTA RYCKI
Dokumentacja numer: GK.6636.1.2024
była przedmiotem narady koordynacyjnej przeprowadzonej w formie spotkania zainteresowanych podmiotów
Kamy Obrotek Dokumentacji Geodezyjnej i Kartograficznej w RYKI-m., dnia 2024-01-16

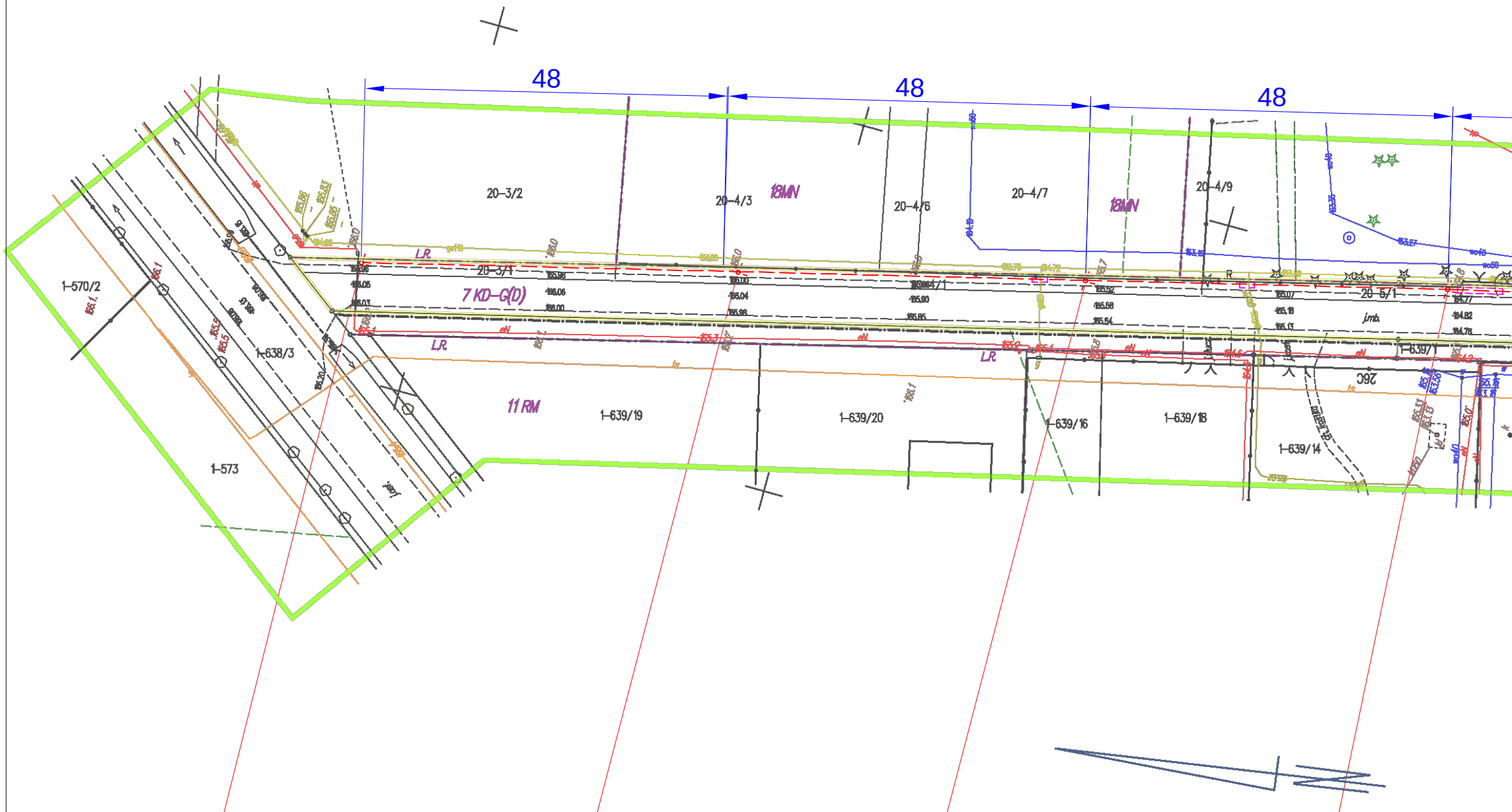
48
48
48
20-3/2
20-4/3
18MN
20-4/6
20-4/7
18MN
20-4/9
20-3/1
7 KD-G(D)
20-5/1
LR
LR
LR
1-570/2
1-638/3
1-573
11 RM
1-639/19
1-639/20
1-639/16
1-639/18
1-639/14
1-639/1

Nowoprojektowany słup stalowy "1/8"
nowoprojektowana oprawa LED 45 W
na wysięgniku 1,0 m

Nowoprojektowany słup stalowy "1/7"
nowoprojektowana oprawa LED 45 W
na wysięgniku 1,0 m

Nowoprojektowany słup stalowy "1/6"
nowoprojektowana oprawa LED 45W
na wysięgniku 1,0 m

Nowoprojektowany słup stalowy "1/5"
nowoprojektowana oprawa LED 45W
na wysięgniku 1,0 m

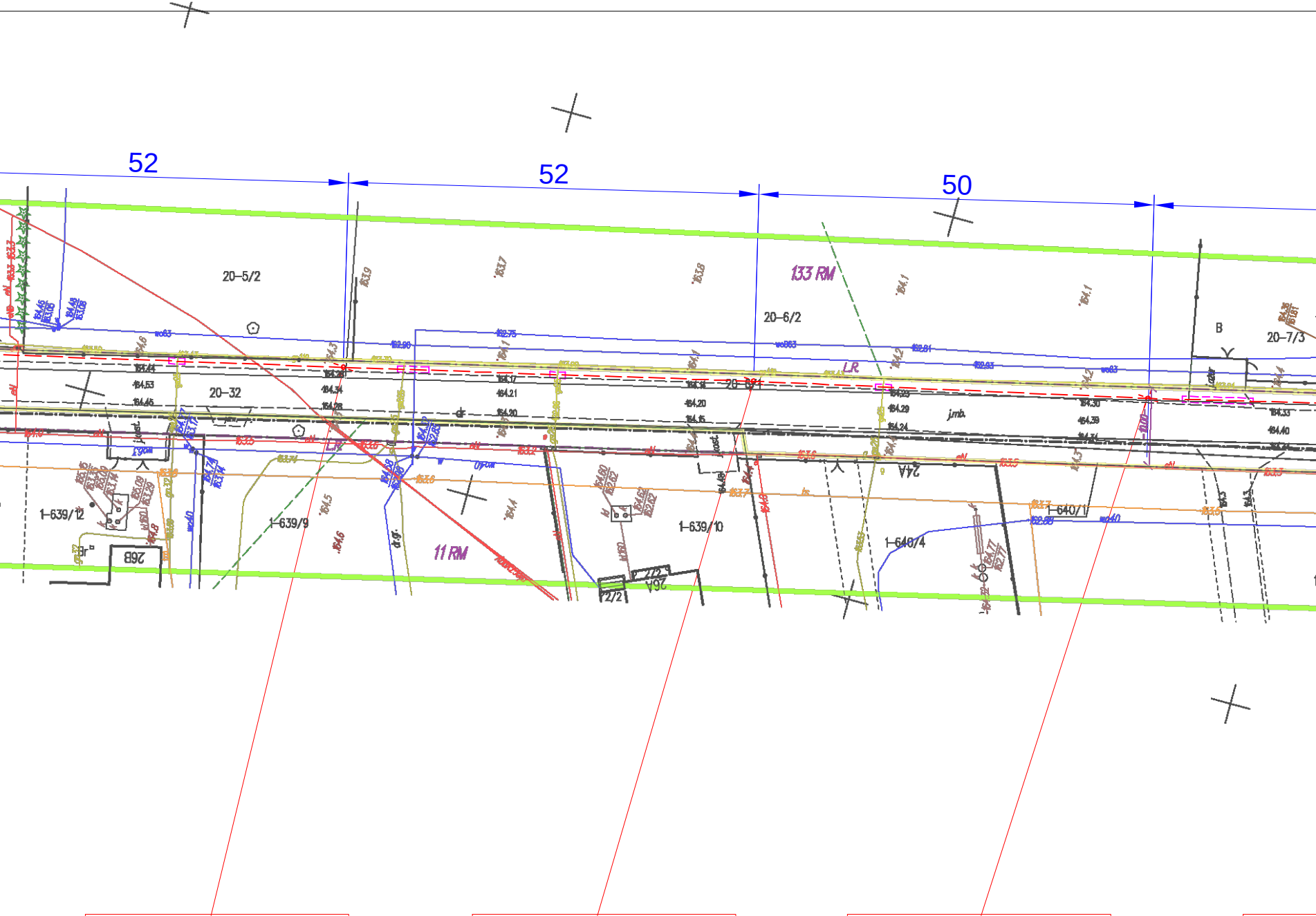
52
52
50
20-5/2
20-6/2
20-7/3
20-32
133 RM
11 RM
B
LR
j.mb.
1-639/12
1-639/9
1-639/10
1-640/4
1-640/1
26B
26A
24A
272
72/2

Nowoprojektowany słup stalowy "1/4"
nowoprojektowana oprawa LED 45W
na wysięgniku 1,0 m

Nowoprojektowany słup stalowy "1/3"
nowoprojektowana oprawa LED 45W
na wysięgniku 1,0 m

Nowoprojektowany słup stalowy "1/2"
nowoprojektowana oprawa LED 45W
na wysięgniku 1,0 m

Nowopro
nowopro

Przyłącze kablowe oświetlenia ulicznego
według osobnego opracowania i
postępowania administracyjnego

Nowoprojektowane
ZKP

Miejsce przyłączenia
z istniejącej stacji transformatorowej
Oszczywilk - 4 nr 299

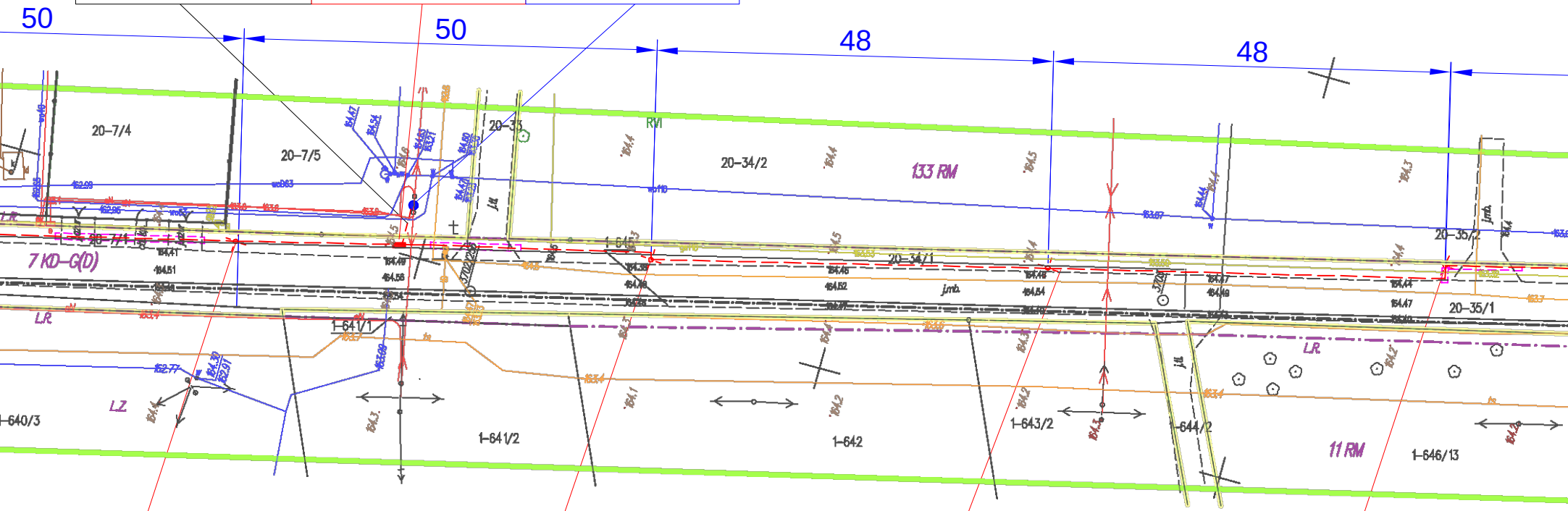
50
50
48
48
20-7/4
20-7/5
20-33
RM
20-34/2
133 RM
20-35/2
7 KD-G(D)
20-7/1
1-645
20-34/1
20-35/1
1-641/1
LR
LZ
1-640/3
1-641/2
1-642
1-643/2
1-644/2
11 RM
1-646/13
j.m.

jektowany słup stalowy "1/1"
jektowana oprawa LED 45W
na wysięgniku 1,0 m

Nowoprojektowany słup stalowy "2/1"
nowoprojektowana oprawa LED 45W
na wysięgniku 1,0 m

Nowoprojektowany słup stalowy "2/2"
nowoprojektowana oprawa LED 45W
na wysięgniku 1,0 m

Nowoprojektowany słup stalowy "2/3"
nowoprojektowana oprawa LED 45W
na wysięgniku 1,0 m

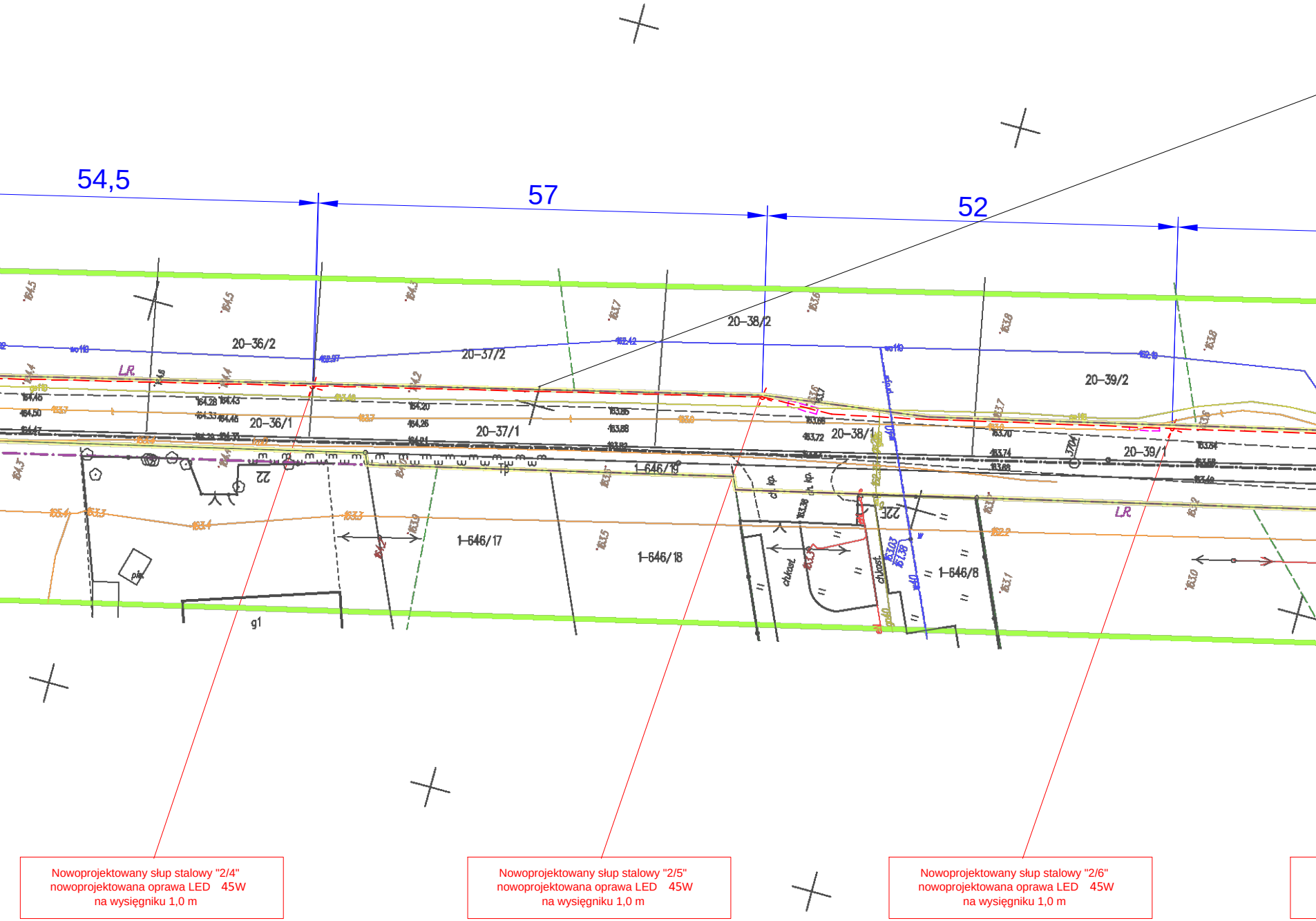
54,5
57
52
20–36/2
20–37/2
20–38/2
20–39/2
20–36/1
20–37/1
20–38/1
20–39/1
1–646/19
1–646/17
1–646/18
1–646/8
LR.
LR.
g1
22
22E
Tp
ch. kp.
ch. kp.
ch.kost.
ch.kost.
370V

Nowoprojektowany słup stalowy "2/4"
nowoprojektowana oprawa LED 45W
na wysięgniku 1,0 m

Nowoprojektowany słup stalowy "2/5"
nowoprojektowana oprawa LED 45W
na wysięgniku 1,0 m

Nowoprojektowany słup stalowy "2/6"
nowoprojektowana oprawa LED 45W
na wysięgniku 1,0 m

Nowoprojektowana linia kablowa
oświetlenia ulicznego
YAKXS 4x35 mm^2 długości 1217 mb
w rurze ochronnej typu AROT DVK 75

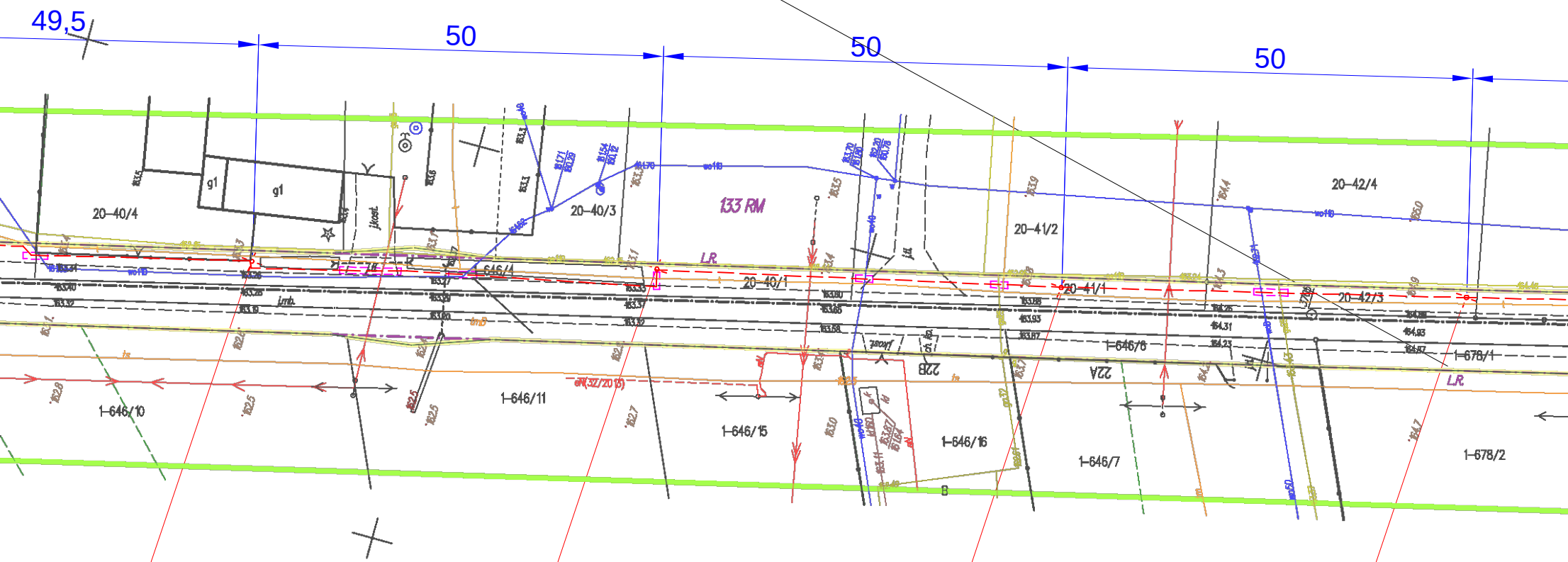
49,5
50
50
50
20–40/4
g1
g1
20–40/3
133 RM
20–41/2
20–42/4
L.R.
646/4
20–40/1
20–41/1
20–42/3
1–646/6
1–678/1
22B
22A
L.R.
1–646/10
1–646/11
1–646/15
1–646/16
1–646/7
1–678/2
eN(32/2013)
wo48
wo48

Nowoprojektowany słup stalowy "2/7"
nowoprojektowana oprawa LED 45W
na wysięgniku 1,0 m

Nowoprojektowany słup stalowy "2/8"
nowoprojektowana oprawa LED 45W
na wysięgniku 1,0 m

Nowoprojektowany słup stalowy "2/9"
nowoprojektowana oprawa LED 45W
na wysięgniku 1,0 m

Nowoprojektowany słup stalowy "2/10"
nowoprojektowana oprawa LED 45W
na wysięgniku 1,0 m

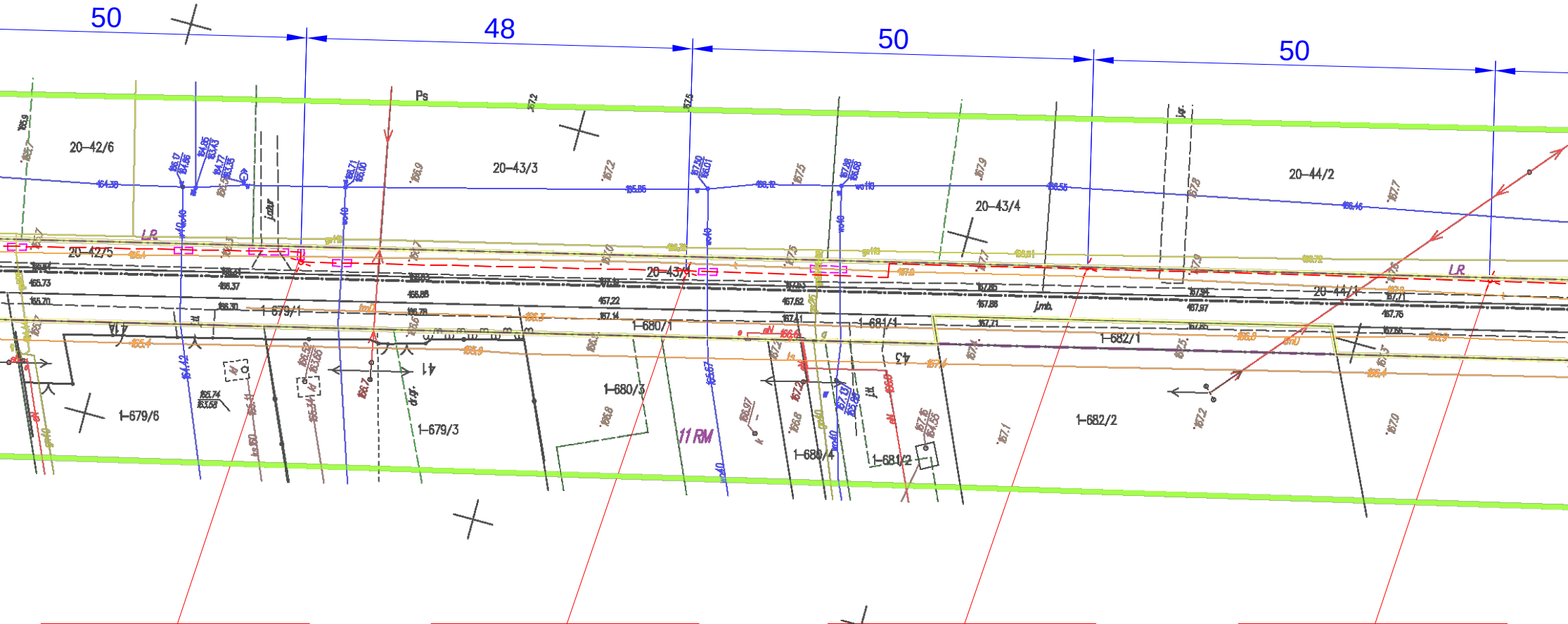
50
48
50
50
Ps
20–42/6
20–43/3
20–44/2
20–43/4
20–42/5
20–43/1
20–44/1
1–679/1
1–680/1
1–681/1
1–682/1
1–679/6
1–679/3
1–680/3
1–680/4
1–681/2
1–682/2
11 RM
LR

Nowoprojektowany słup stalowy "2/11"
nowoprojektowana oprawa LED 45W
na wysięgniku 1,0 m

Nowoprojektowany słup stalowy "2/12"
nowoprojektowana oprawa LED 45W
na wysięgniku 1,0 m

Nowoprojektowany słup stalowy "2/13"
nowoprojektowana oprawa LED 45W
na wysięgniku 1,0 m

Nowoprojektowany słup stalowy "2/14"
nowoprojektowana oprawa LED 45W
na wysięgniku 1,0 m

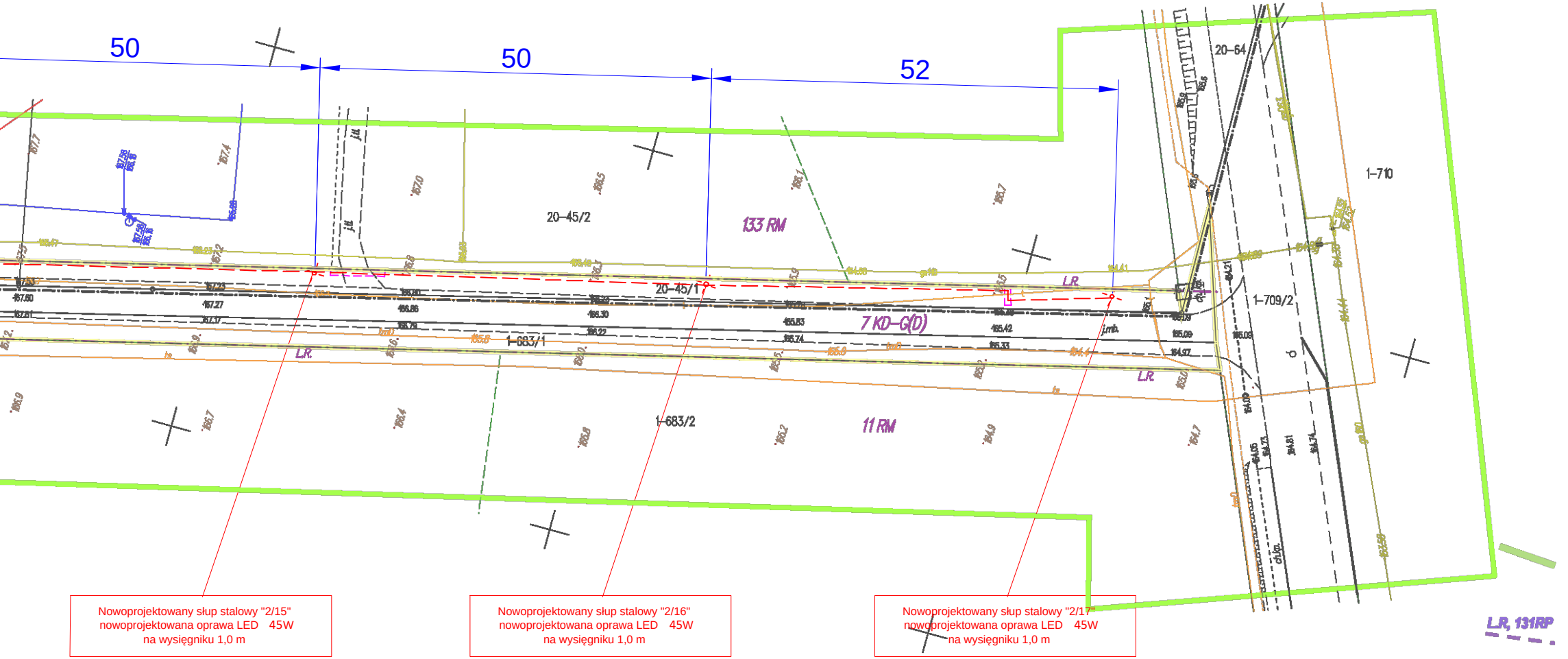
50
50
52
20-64
1-710
20-45/2
133 RM
20-45/1
1-709/2
7 KD-G(D)
1-683/1
1-683/2
11 RM
L.R.
L.R.
L.R.
L.R.
L.R, 131RP

Nowoprojektowany słup stalowy "2/15"
nowoprojektowana oprawa LED 45W
na wysięgniku 1,0 m

Nowoprojektowany słup stalowy "2/16"
nowoprojektowana oprawa LED 45W
na wysięgniku 1,0 m

Nowoprojektowany słup stalowy "2/17"
nowoprojektowana oprawa LED 45W
na wysięgniku 1,0 m

MAPA DO CELÓW PROJEKTOWYCH

skala 1:500

Miejscowość: RYKI - łącznik
ul. Sadowa, ul. Młynarska
Jend. ewid.: 061604_4 Ryki
Obręb: 061604_4.0001 Ryki
dot. działek nr: 39/1,640/1,645,646/19,646/4, 646/6,678/1,679/1,680/1, 681/1, 682/1,683/1
Obręb: 061604_5.0020 Oszczywilk
dot. działek nr: 3/1, 32, 33, 34/1, 35/1, 36/1, 37/1, 38/1, 39/1, 4/1, 40/1, 41/1, 42/3, 42/5, 43/1, 44/1, 45/1, 5/1, 6/1, 7/1

Układ współrzędnych: 2000 strefa 7
Układ wysokości: PL-EWRF2007-NH (AMSTERDAM)
ozn. kancelaryjne: GK.6640.792.2023

STAROSTA RYCKI
Niniejsza dokumentacja była przedmiotem
narady koordynacyjnej, która odbyła się
za pomocą środków komunikacji elektronicznej
Data narady: 2024-01-16
Znak sprawy: GK.6630.1.2024
Uwagi i zalecenia zostały zawarte w protokole
z narady koordynacyjnej
Przewodniczący narady:Żaneta Niburska

Signed by / Podpisano przez:
Żaneta Weronika Niburska
Date / Data: 2024-01-16 14:52

Niniejszą mapę wykonano na podstawie mapy numerycznej zaktualizowanej w obszarze oznaczonym linią koloru zielonego według stanu na dzień 07 lipiec 2023 r.

Nie wyklucza się istnienia w terenie innych nie wykazanych na niniejszej mapie urządzeń podziemnych, które nie były zgłoszone do inwentaryzacji lub o których brak jest informacji w instytucjach branżowych.

Wykonawca:
GEO-PLUS Usługi Geodezyjne
mgr inż. Łukasz Pogodziński
08-530 Dęblin, Osiedle Wiślana 33 lok. 7
NIP 506-000-36-77, Regon 060764713
tel. 604533876

ks. rob. 100 / GEO-PLUS / 2023

Kierownik roboty
TADEUSZ CHUDEK
Geodeta Uprawniony
Upr. Min. G.P.i B. Nr 14736
Sobieszyn 140; 08-504 Ułęż
NIP 716-111-92-30, Reg. 430604386

Geodeta uprawniony: Tadeusz Chudek
nr uprawnień 14736

Poświadczam, że niniejszy dokument został opracowany w wyniku prac geodezyjnych i kartograficznych, których rezultaty zawiera operat techniczny pozytywnie zweryfikowany. Jednocześnie oświadczam, że jestem świadomy odpowiedzialności karnej za złożenie fałszywego oświadczenia.	
Identyfikator zgłoszenia pracy geodezyjnej	*GK.6640.792.2023*
Organ służby geodezyjnej, który otrzymał zgłoszenie	***STAROSTA RYCKI***
Wykonawca prac geodezyjnych:	***GEO-PLUS*** *Usługi Geodezyjne* *mgr inż. Łukasz Pogodziński* *08-530 Dęblin,* *Osiedle Wiślana 33 lok. 7*
Nr oraz data sporządzenia dokumentu zawierającego wynik pozytywnej weryfikacji	*GK.6640.792.2023_2* *z dn. 31.07.2023*
Imię i nazwisko oraz nr uprawnień zawodowych kierownika prac	*Tadeusz Chudek nr upr. 14736*

LEGENDA	
●	Istniejący słup - miejsce przyłączeniazasilanie ze stacji transformatorowa Oszczywilk - 4
⌖	Projektowany słup energetyczny nN oświetlenia ulicznego aluminiowy okrągły wysokości 8m z oprawą uliczną LED ..... W
– – – – –	Projektowana linia kablowa nN oświetlenia ulicznego YAKXS 4x35mm^2 w rurze ochronnej typu AROT DVK 75 dł. 1217,00mb
⊏⊐⊏⊐⊏⊐	Projektowana rura osłonowa typu AROT DVK 75

LEGENDA:

- oznaczenie obszaru podlegającego aktualizacji

- linie rozgraniczające, oznaczenia przeniesione z miejscowego planu zagospodarowania przestrzennego gm. Ryki

- linie określające granice własności gm. Ryki na dzień 31.07.2023 r,

Wykonawca:
GEO-PLUS Usługi Geodezyjne
mgr inż. Łukasz Pogodziński
08-530 Dęblin, Osiedle Wiślana 33 lok. 7
NIP 506-000-36-77, Regon 060764713
tel. 604533876

ks. rob. 100/GEO-PLUS/2023
nr kancelaryjny GK.6640.792.2023

Dęblin dn. 31.07.2023

PROJEKT BUDOWLANY

Inwestycja	**Budowa oświetlenia drogi gminnej od ul. Młynarskiej do ul. Sadowej w m. Ryki**		
Lokalizacja	Dz. nr ewid. 33, 34/1, 35/1, 36/1, 37/1, 38/1, 39/1, 40/1, 41/1, 42/3, 42/5, 43/1, 44/1, 45/1, 3/1, 4/1, 5/1, 6/1,7/1, 7/5 obręb 0020 Oszczywilk		
Temat rys.	ZAGOSPODAROWANIE TERENU	Skala 1:500 Nr rys. E 1	
Inwestor / Opracował	**Gmina Ryki** ul. Karola Wojtyły 29 08-500 Ryki	**PRB Consulting** ul. Sandomierska 26A 27-400 Ostrowiec Św.	
Instalacje elektryczne		nr upr.	
Projektował:	mgr inż. Marek Kolatorowicz	SWK/0171/POOE/11	
Sprawdził:	mgr inż. Karol Kasiński	SWK/0124/PWBE/17	